



Die Burg dient neben den historischen Informationen als idyllischer Rastplatz mit einer weiten Aussicht über das Birkenfelder Land und den Hunsrück.

Die Burg dient neben den historischen Informationen als idyllischer Rastplatz mit einer weiten Aussicht über das Birkenfelder Land und den Hunsrück. Brunnen sowie der Aussichtsturm vorhanden. Reste der Begrenzungsmauer, der 1985 wieder freigelegte Es lohnt sich, die Tour zu erweitern und die Burgruine anzusehen. Heute sind noch der Eingangsbereich mit dem Burgtor, die Tour zu erweitern und die Burgruine anzusehen.

Unser Tipp: Alte Burgine

Durch die Veränderung der Infrastruktur musste 1991 der Schienenverkehr eingestellt werden. Die wenigen Gleise und Felder Warenverkehr anzukurbeln.



Alter Birkenfelder Bahnhof

Am 15. Oktober 1880 wurde das Bahnhofsgebäude eingeweiht, um den Birkenfelder Warenverkehr anzukurbeln.



18

Birkenfeld haben einen hohen traditionellen Wert. der Mairmarkt und der Prämienmarkt statt. Die Märkte in 70 x 30 m großen Weiler war, finden



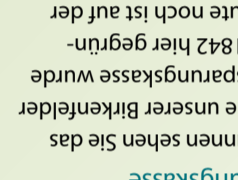
Talweiler

Auf dem Talweilerplatz, der früher eine attraktive Parkanlage mit einem 70 x 30 m großen Weiler war, finden



17

Frontseite des Gebäudes das Wappens des „Oldenburgischen Fürstentums Birkenfeld“ zu erkennen.



Ehemalige Sparkasse

Gegenüber dem Brunnen sehen Sie das Verwaltungsgebäude unserer Birkenfelder Sparkasse. Die Sparkasse wurde von der Regierung 1842 hier gegründet und gebaut. Heute noch ist auf der Frontseite des Gebäudes das Wappens des „Oldenburgischen Fürstentums Birkenfeld“ zu erkennen.



16

Bekanntmachungen aussprechen. Im Stadtzentrum sind viele historische Gebäude, von der ältesten Apotheke Birkenfelds bis zur „Ersparungskasse“ aus der Oldenburger Zeit, zu finden.



Durch die interaktive Skulptur des Schellenmannes aus dem Jahre 2003 kann jeder in die Rolle des Schellenmanns schlüpfen und seine eigenen



15

Schellenmann und Stadtzentrum

entstanden im 16. Jahrhundert – weit vor der Oldenburger Zeit.



Die älteste Straße in Birkenfeld ist nach einem alten Gasthaus „Auf dem Römer“ benannt. Einige Gebäude



14

Straße „Auf dem Römer“



Die „alte Schule“ wurde 1911/1912 auf dem Kirchplatz gebaut. Dort befand sich einst die Volksschule.



13

Alte Schule

bei Renovierungsarbeiten ausgegraben wurden, befinden sich Gotteshaus ist nichts mehr vorhanden. Alte Säulenfragmente, die Birkenfeld. Diese waren im fränkischen Besitz. Von dem ältesten



Laut uralten Urkunden aus dem Jahr 981 gibt es schon seit dem Jahr 700 in Niederrombach und Birkenfeld Kirchen und somit eine Gemeinde in



12

Kirchplatz mit Evangelischer Kirche

Eine der ältesten Straßen in Birkenfeld ist die sogenannte „Achtstraße“. Dort sind einige Gebäude mit ihren eigenen Geschichten vorzufinden.



11

Achtstraße mit Gebäuden der Oldenburger Zeit



Dieses Haus besteht seit 1829 und war die älteste Druckerlei Birkenfelds.



10

Haus Firmani

renoviert. Jahren wurde die Kirche dem damaligen Zeitgeist entsprechend

Wand- und Deckengemälden ausgestattet. Ende der 1960er gotisches Sandsteingebäude und war ursprünglich mit sakralen



errichtet. Die Kirche ist ein neu-gotisches Sandsteingebäude und war ursprünglich mit sakralen



6

Katholische Kirche St. Jakobus

Großherzogs von Oldenburg über der Tür angebracht.

von 1842-1867 dort stationiert. Noch heute ist das Wappen des gisch-birkenfeldische Armee war



1911 im neoklassizistischen Stil erbaut. Die Kaserne wurde 1841/1842 erbaut. Die Oldenburgisch-birkenfeldische Armee war



8

Ehemaliges Oldenburgisches Behördenviertel (mit Kaserne)

die Kaserne. Das Regierungsgebäude wurde

1911 im neoklassizistischen Stil erbaut. Die Kaserne wurde

1841/1842 erbaut. Die Oldenburgisch-birkenfeldische Armee war von 1842-1867 dort stationiert. Noch heute ist das Wappen des Großherzogs von Oldenburg über der Tür angebracht.



In der heutigen Kreisparkasse war vom Ende des 19. Jahrhunderts bis in die 1960er Jahre das Wirtshaus „Schlossschenke“. Dies gehörte der Casinogesellschaft an und wurde vor allem von der obersten



7

Ehemalige Schlossschenke

Hörstationen

2



Landesmuseum Birkenfeld

Das prächtige Museum des Vereins für Heimatkunde, welchen es schon seit 1843 gibt, wurde 1910 im Stil eines römischen Landhauses erbaut. Es wurde am 17.10.1910 durch den Großherzog Friedrich August von Oldenburg eingeweiht.

3



Friedrich-August-Straße

Die Friedrich-August-Straße, die auch bekannt ist als „Schlammgasse“, wurde erst nach 1870 gebaut. Damals wie heute ist sie eine wichtige Verbindungsstraße in Birkenfeld und ist nach unserem letzten Oldenburgischen Großherzog Friedrich-August benannt.

4



Pavillon im Schlosspark

Der Pavillon des Großherzogs ist ein schöner Ruheplatz mit einem weitläufigen Blick über die Stadt. Der Pavillon ist Teil des für jeden zugänglichen Schlossgartens. Der Schlosshof wurde ebenfalls nach Originalabbildungen rekonstruiert.

5



Neues Schloss

Das bedeutendste Bauwerk aus der Oldenburger Zeit ist das „Neue Schloss“, welches ehemals Sitz der Oldenburgischen Regierung war. Das neoklassizistische Schloss wurde von 1819 bis 1821 erbaut.

6



Ehemalige Synagoge/Forstamt

An der Stelle des heutigen Forstamtes befand sich früher die Birkenfelder Synagoge. Diese wurde 1862 erbaut und bei der Reichspogromnacht so stark beschädigt, dass sie nicht mehr nutzbar war und 1939 abgerissen wurde.

BEKANNTMACHUNG

„Ich bin der Schellenmann.
Amtdiener im Oldenburger Fürstentum Birkenfeld,
wo ich viele Jahre die Bekanntmachungen der Stadt
verkündete. Dank mir waren die Bewohner immer
auf dem neuesten Stand.
Folgen Sie mir und dem Ton meiner Schelle durch
unsere Kreisstadt Birkenfeld.“

Tauchen Sie ein in die Welt zur Oldenburger Zeit und lernen die Jahrhunderte alte Geschichte unserer Heimatstadt Birkenfeld mit ihren zahlreichen Facetten kennen.

Auf dem **Birkenfelder Stadtrundgang (2,4 km)** spazieren Sie an zahlreichen Sehenswürdigkeiten unserer Kreisstadt Birkenfeld vorbei. Durch den Schellenmann, der Sie auf Ihrem Handy begleitet, erleben Sie, wie Birkenfeld zur Zeit der Oldenburger ausgesehen hat.

Und so gehts!

1. Qr-Code scannen
2. Punkt aus der Liste auswählen
3. Beim jeweiligen Punkt die Audio-datei durch Drücken der Play-Taste aktivieren
4. Dem Schellenmann zuhören und weiter zur nächsten Station

1 - Start



Das Team der Tourist-Information steht bei der Planung Ihrer Tour mit Rat und Tat zur Seite.



Tourist-Information des Birkenfelder Landes

Friedrich-August-Straße 17 · 55765 Birkenfeld
Tel. +49 (0) 6782 9834570
info@birkenfelder-land.de
www.birkenfelder-land.de

Fotos:
Konzeption: Tourist-Information Birkenfeld
Realisierung: Werbe- & Touristikservice Fett | 55767 Brücken | www.tsdf.de
Mit mineralölfreien Bio-Druckfarben und klimaneutral gedruckt auf 100% Recyclingpapier, das mit dem Blauen Engel ausgezeichnet ist. Auflage 1 (Stk.), 05/2022

Birkenfeld

Akustische Zeitreise & Rundgang mit dem Schellenmann



Lassen Sie Ihr Smartphone erzählen!

Tourist-Information des Birkenfelder Landes

NATIONALPARK-REGION

Nationalpark Hunsrück-Hochwald



RESTAURANT et Greco

IHR RESTAURANT FÜR GRIECHISCHE SPEZIALITÄTEN

55765 Birkenfeld, Königsbergerstraße 1
+49 (0)6782 / 98 98 439

LANDGASTHOF Alt Birkenfeld

RESTAURANT • BIERGARTEN GÄSTEZIMMER

55765 Birkenfeld, Wasserschieferstraße 16
+49 (0)6782 / 2413

Treibhaus

Café • Bistro • Kneipe

Saarstraße 32 55765 Birkenfeld +49 (0)6782 / 7718
Am Weiherdamm 5 55765 Birkenfeld +49 (0)6782 / 6120

Eis Werkstatt Birkenfeld

DAS EIS das etwas besser SCHMECKT

Eisautomaten - für Eisgenuss rund um die Uhr

Hausgemachte Eiskreationen & Kaffeespezialitäten in unserem Eiscafe

55765 Birkenfeld - Achtstraße 13
+49 (0)6782 - 5794

Calvin's BURGER HOUSE

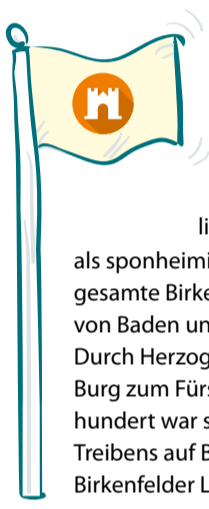
TRENDIGE BURGER • KNUSPRIGE FLAMMKUCHEN
KÖSTLICHE SCHNITZEL • KNACKIGE SALATE
COCKTAILS UND FRISCH GEZAPFTES BIER

55765 Birkenfeld, Auf Dem Römer 16
+49 (0)6782 / 10 77 060

Funz 'n Us Ding

BISTRO • RESTAURANT

55765 Birkenfeld, Saarstraße 17
+49 (0)6782 / 98 46 263



Burg Birkenfeld

Die Ruinen dieser Burg erzählen ihre eigene Geschichte und sie thematisiert die Herrschaft der Sponheimer. Erstmals urkundlich erwähnt wurde die Burg Birkenfeld 1293 als sponheimischer Besitz. Von 1437 bis 1776 wurde das gesamte Birkenfelder Land gemeinsam von den Markgrafen von Baden und den Herzögen von Zweibrücken verwaltet. Durch Herzog Karl dem I., begann 1594 der Ausbau der Burg zum Fürstenschloss im Renaissancestil. Das 17. Jahrhundert war somit die hohe Zeit des regen und lebhaften Treibens auf Burg Birkenfeld. Der Aufschwung, den das Birkenfelder Land zu diesem Zeitpunkt hatte, wurde durch

www.taessje.de

TÄSSJE AM BRUNNEN

55765 Birkenfeld, Hauptstraße 26
+49 (0)6782 / 854 904 0

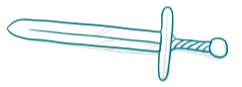
Decker's

Bäckerei • Marktküche • Eis- & Cafe

55765 Birkenfeld, Brückener Straße 4
+49 (0)6782 / 988 009 0

den 30-jährigen Krieg unterbrochen. Um 1720 wurde die gesamte Hofhaltung zum Herzogtum Zweibrücken verlegt und somit verlor die Burg Birkenfeld an Bedeutung. Badischen und pfälzgräflichen Amtmännern nebst Bediensteten diente das Schloss nunmehr als Wohnung, während die anderen Baulichkeiten zur Speicherung von Naturalsteuern genutzt wurden. Als 1795 die Franzosen die linksrheinischen Gebiete zugespro-

chen bekamen, mussten die badischen Beamten Birkenfeld verlassen. Die gesamte Anlage wurde zu französischem Nationaleigentum erklärt und 1807 versteigert. Schloss und Burg waren aus privater Hand nicht mehr zu unterhalten und somit dem Verfall preisgegeben.



- Hörstationen**
1. Start der akustischen Zeitreise an der Tourist-Information
 2. Landesmuseum Birkenfeld
 3. Friedrich-August-Straße
 4. Pavillon
 5. Neues Schloss
 6. Ehemalige Synagoge/Forstamt
 7. Ehemalige Schlossschenke
 8. Ehemaliges oldenburgisches Behördenviertel (mit Kaserne)
 9. Katholische Kirche St. Jakobus
 10. Haus Pirmann
 11. Achtstraße mit Gebäuden der Oldenburger Zeit
 12. Kirchplatz mit Evangelischer Kirche
 13. Alte Schule
 14. Straße „Auf dem Römer“
 15. Schellenmann und Stadtzentrum
 16. Ehemalige Ersparungskasse
 17. Talweiher
 18. Alter Birkenfelder Bahnhof

- Zeichenerklärung**
- Tourist-Information
 - Stadtrundgang (2,4 km)
 - Gastronomie
 - Nahe-Radweg
 - Ärztliche Bereitschaftszentrale
 - Burg Birkenfeld
 - Einkaufen
 - Kirche
 - Krankenhaus
 - Museum
 - Parkplatz